

Zmluva o uzavretí budúcej zmluvy (Kúpnej zmluvy)

podľa ustanovenia § 289 a nasl. zákona č. 513/1991 Zb. Obchodného zákonníka

číslo zmluvy:

číslo stavby : **900 70 62**

názov stavby: **Hraničné – výstavba TS a úprava NN siete**

čl. I

Zmluvné strany

1.1

názov : Obec Hraničné
sídlo : Hraničné 91, 065 22, Mníšek nad Popradom
IČO : 003 298 94
DIČ : 202 069 85 26
bankové spojenie : VÚB Banka, a.s.
IBAN : SK55 0200 0000 0000 1632 2602
zastúpenie : **Mgr. Pokrivčák Miroslav** – starosta obce Hraničné
spoluvlastnícky podiel : 1/1

(ďalej len „predávajúci“)

a

1.2

názov : **Východoslovenská distribučná, a.s.**
sídlo : Mlynská 31, 042 91 Košice
IČO : 365 993 61
DIČ : 202 208 29 97
IČ DPH : SK202 208 29 97
bankové spojenie : Citibank Europe plc, pobočka zahraničnej banky
IBAN : SK83 8130 0000 0020 0848 0001
BIC(SWIFT) : CITISKBA

Zápis v registri: Obchodný register Okresného súdu Košice I, Oddiel Sa, Vložka číslo 1411/V

V zastúpení na základe plnomocenstva zo dňa **10.04.2017**

názov : **ENERPRO, s.r.o.**
sídlo : Miškovecká 6, 040 01 Košice
IČO : 443 246 00
DIČ : 202 266 97 48
IČ DPH : SK 202 266 97 48
bankové spojenie : Tatra Banka, a.s.
IBAN : SK33 1100 0000 0026 2281 5211
zastúpenie : **Ing. Počuch Stanislav** – konateľ spoločnosti

Spoločnosť zapísaná v Obchodnom registri Okresného súdu Košice I, odd. sro, vl. č. 22377/V

(ďalej len „kupujúci“)

čl. II

Predmet zmluvy

2.1. Predávajúci je vlastníkom pozemku v obci Hraničné.

katastrálne územie	parc. č., register	druh pozemku	m ²	LV č.
Hraničné	3571/12, C	Zastavané plochy a nádvoria	2 231 m ²	1006

v spoluvlastníckom podiele uvedenom v bode 1.1 tejto zmluvy.

- 2.2. Od pozemku uvedeného v bode 2.1. tejto zmluvy bude odčlenená geometrickým plánom časť pozemku, ktorá bude zastavaná stavbou kioskovej trafostanice s príslušenstvom (ďalej len „odčlenený pozemok“). Odčlenený pozemok bude zameraný geometrickým plánom, ktorý bude zhotovený po realizácii stavby a ktorý zabezpečí kupujúci na vlastné náklady.
- 2.3. Zmluvné strany sa dohodli, že uzatvoria kúpnu zmluvu, ktorou predávajúci prevedie svoje vlastnícke právo k odčlenenému pozemku na kupujúceho v rozsahu svojho spoluvlastníckeho podielu.
- 2.4. Kúpna cena bude určená
- ◆ vo výške 300 EUR (slovom: tristo EUR), dohodnutej podľa zák. č. 18/1996 Z.z. o cenách.
- 2.5. Kúpna cena podľa bodu 2.4 tejto zmluvy patrí predávajúcemu vo výške podľa jeho spoluvlastníckeho podielu k predávanému pozemku. Kúpna cena bude predávajúcemu zaplatená po zápise vlastníckeho práva do katastra nehnuteľností. Kúpna cena podľa bodu 2.4 tejto zmluvy je uvedená bez DPH. K cene bude fakturovaná DPH podľa príslušných právnych predpisov. Ustanovenie tohto bodu o DPH neplatí, ak predávajúci nie je platiteľom DPH, alebo v prípade, že kúpna cena podľa znaleckého posudku zahŕňa DPH.
- 2.6. Predávajúci sa zaväzuje uzavrieť Kúpnu zmluvu bez zbytočného odkladu potom, ako ho na to kupujúci vyzve. Kupujúci vyzve predávajúceho na uzavretie kúpnej zmluvy bezodkladne po doručení geometrického plánu na odčlenenie pozemku kupujúcemu.

Čl. III

Spoločné ustanovenia

- 3.1. Predávajúci vyhlasuje, že nie je obmedzený v nakladaní s pozemkom uvedeným v bode 2.1. tejto zmluvy v rozsahu svojho spoluvlastníckeho podielu a súhlasí, aby vlastnícke právo podľa tejto zmluvy bolo zapísané v katastri nehnuteľností v prospech kupujúceho. Predávajúci vyhlasuje, že oboznámil kupujúceho so všetkými právami a povinnosťami viazucimi na predávanom pozemku, inak zodpovedá za škodu tým spôsobenú. Kupujúci berie na vedomie zápis na príslušnom liste vlastníctva ku dňu svojho podpisu tejto zmluvy.
- 3.2. Predávajúci súhlasí so vstupom a vjazdom kupujúceho na pozemok počas realizácie stavby uvedenej v tejto zmluve a s vykonaním potrebných stavebných prác. Kupujúci uvedie pozemok po dokončení stavby a následne po každom vstupe alebo vjazde do pôvodného stavu, s ohľadom na účel zmeny vykonaný vstupom alebo vjazdom.
- 3.3. Práva a povinnosti zmluvných strán vyplývajúce z tejto zmluvy prechádzajú aj na právnych nástupcov zmluvných strán.
- 3.4. Predávajúci sa zaväzuje, že po jeho podpísaní tejto zmluvy nevykoná žiaden taký úkon, ktorý by mohol byť prekážkou zápisu vlastníckeho práva do katastra nehnuteľností podľa tejto zmluvy, inak zodpovedá za škodu tým spôsobenú. Ak v čase uzatvárania kúpnej zmluvy bude existovať obmedzenie brániace v jej uzavretí a povolení vkladu vlastníckeho práva do katastra nehnuteľností, vzniknuté na strane predávajúceho, predávajúci sa zaväzuje poskytnúť nevyhnutnú súčinnosť na odstránenie takéhoto obmedzenia. Inak zodpovedá za škodu tým vzniknutú.
- 3.5. Návrh na vklad vlastníckeho práva do katastra nehnuteľností podá kupujúci. Správny poplatok súvisiaci so zápisom vlastníckeho práva do katastra nehnuteľností znáša kupujúci.
- 3.6. Zmluvná strana zodpovedá za škodu spôsobenú druhej zmluvnej strane porušením povinnosti z tejto zmluvy alebo konaním podľa tejto zmluvy.

čl. IV
Závěrečné ustanovenia

- 4.1.** Zmluva nadobúda platnosť a účinnosť jej podpísaním oboma zmluvnými stranami, ak ďalej nie je ustanovené inak.
- 4.2.** V prípade, ak predávajúci je povinnou osobou podľa zák. č. 211/2000 Z.z. o slobodnom prístupe k informáciám (ďalej len „zákon“) a zmluva zároveň spĺňa podmienku jej zverejnenia podľa zákona, predávajúci sa zaväzuje zverejniť túto zmluvu spôsobom stanoveným zákonom a doručiť kupujúcemu písomné potvrdenie o zverejnení zmluvy. Deň nasledujúci po dátume zverejnenia zmluvy je dňom nadobudnutia účinnosti tejto zmluvy. Pri porušení tohto záväzku predávajúci zodpovedá za to, že táto zmluva nenadobudne účinnosť. Ustanovenia tohto bodu sa nepoužijú, ak táto zmluva nespĺňa podmienky na jej zverejnenie podľa zákona.
- 4.3.** Zmluva je vyhotovená v počte rovnopisov zodpovedajúcem počtu účastníkov zmluvy a jednom rovnopise navyše. Jeden rovnopis zmluvy obdrží každý účastník zmluvy a o jeden rovnopis navyše kupujúci.
- 4.4.** Zmluvné strany sa dohodli na použití ustanovení Obchodného zákonníka na túto zmluvu. Túto zmluvu možno meniť alebo zrušiť len dohodou zmluvných strán v písomnej forme.
- 4.5.** Zmluvné strany vyhlasujú, že zmluvné prejavy sú dostatočne zrozumiteľné a určité, ich zmluvná voľnosť nie je obmedzená a zmluva nie je uzatváraná v tiesni, ani za nápadne nevýhodných podmienok.
- 4.6.** Zmluvné strany zmluvu uzatvárajú slobodne a vážne, jej obsahu porozumeli a na znak súhlasu s ňou, ju bez výhrad podpisujú.

predávajúci:

V HRANIČNOM, dňa 17.01.2018

kupujúci: Východoslovenská distribučná, a.s.

V Košiciach dňa19-01-2018.....

Signed

Signed

.....
Mgr. Pokrivčák Miroslav
Starosta obce Hraničné

.....
Ing. Počuch Stanislav
Konateľ spoločnosti ENERPRO, s.r.o.









OBEC HRANIČNÉ
Hraničné 91

projektovaná TS,
kiosková, 100kVA
koncová

Hraničné

3271/12 - mapa KN-C
531 - mapa UO-E

LEGENDA

-  - projektované VN vonkajšie vedenie - závesný kábel na podporných bodoch existujúceho VN, NN vonkajšieho vedenia
-  - projektované VN káblové vedenie v zemi (nová trasa)
-  - projektované NN káblové vedenie v zemi (nová trasa)
-  - existujúce NN vonkajšie vedenie (holé vodiče)
-  - projektovaná kiosková trafostanica (cca 3x1,5m)
-  - projektovaný podporný bod NN (náhrada za pôvodný stĺp)
-  - projektovaný podporný bod VN (náhrada za pôvodný stĺp)
-  - existujúci podporný bod určený na demontáž

Vypracoval:	Ing. Jozef Šurin	ENERPRO s.r.o.	
Projektant:	Ing. Stanislav Počuch		
Investor:	Východoslovenská distribučná, a.s.	Čís.zak.:	-
Miesto:	Hraničné, okres Stará Ľubovňa	Stupeň:	zmluva
Stavba:	Hraničné - výstavba TS a úprava NN siete	Dátum:	11/2017
		Formát:	1xA4
Objekt:		Mierka:	
Obsah:	Situácia		1:500